

Katastrální úřad pro Jihočeský kraj, Katastrální pracoviště Třeboní		Okres Jindřichův Hradec	Obec Třeboní	Podpis Císlo Razítko
Kat. území Třeboní		Mapový list č. TŘEBONÍ 3-2/34	Měřítko 1:1000	
<h1>KOPIE KATASTRÁLNÍ MAPY</h1>				
Stav k 14. 10. 2011, 08:10:14	Vyhotovil UDK/011-111	Dne 14. 10. 2011, 08:10:14		
projektant: Ing Knapík		Investor: MĚSTO TŘEBONÍ		č. výkresu
název :	VÝMĚNA STŘEŠNÍ KRYTINY V TŘEBONÍ č.p. 1/I - část B			
obsah :	snímek z katastrální mapy			
				<b>1.</b>

VÝPIS Z KATASTRU NEMOVITOSTÍ  
prokazující stav evidovaný k datu 14.10.2011 08:09:29

Okres: CZ0313 Jindřichův Hradec

Obec: 547336 Třeboň

Kat.území: 770230 Třeboň

List vlastnictví: 10001

V kat. území jsou pozemky vedeny v jedné číselné řadě

A Vlastník, jiný oprávněný	Identifikátor	Podíl
Vlastnické právo		
Město Třeboň, Palackého nám. 46, Třeboň II, 379 01 Třeboň	00247618	

ČÁSTEČNÝ VÝPIS

B Nemovitosti	Pozemky	Parcela	Výměra[m2]	Druh pozemku	Způsob využití	Způsob ochrany
		48	1146	zastavěná plocha a nádvoří		rozsáhlé chráněné území, památkové chráněné území, nemovitá kulturní památka

Stavby	Typ stavby	Část obce, č. budovy	Způsob využití	Způsob ochrany	Na parcele
		Třeboň I, č.p. 1	adminis.	nemovitá kulturní památka, památkově chráněné území, rozsáhlé chráněné území	48

B1 Jiná práva - Bez zápisu
C Omezení vlastnického práva - Bez zápisu
D Jiné zápisy - Bez zápisu
E Nabývací tituly a jiné podklady zápisu

Listina

- o Vznik práva ze zákona zákon č. 172/1991 Paragraf 1  
Žádost o zápis ze dne 1.3.1993  
Souhlas Okresního úřadu v J.Hradci ze dne 25.2.1993

POLVZ:596/1993

Z-24400596/1993-333

Pro: Město Třeboň, Palackého nám. 46, Třeboň II, 379 01 Třeboň

RČ/IČO: 00247618

- o Smlouva kupní ze dne 25.05.2009. Právní účinky vkladu práva ke dni 27.05.2009.

V-923/2009-333

Pro: Město Třeboň, Palackého nám. 46, Třeboň II, 379 01 Třeboň

RČ/IČO: 00247618

F Vztah bonitovaných půdně ekologických jednotek (BPEJ) k parcelám - Bez zápisu
---

Nemovitosti jsou v územním obvodu, ve kterém vykonává státní správu katastru nemovitostí ČR:  
Katastrální úřad pro Jihočeský kraj, Katastrální pracoviště Třeboň, kód: 333.

Vyhotovil:

Vyhotoveno: 14.10.2011 08:09:33

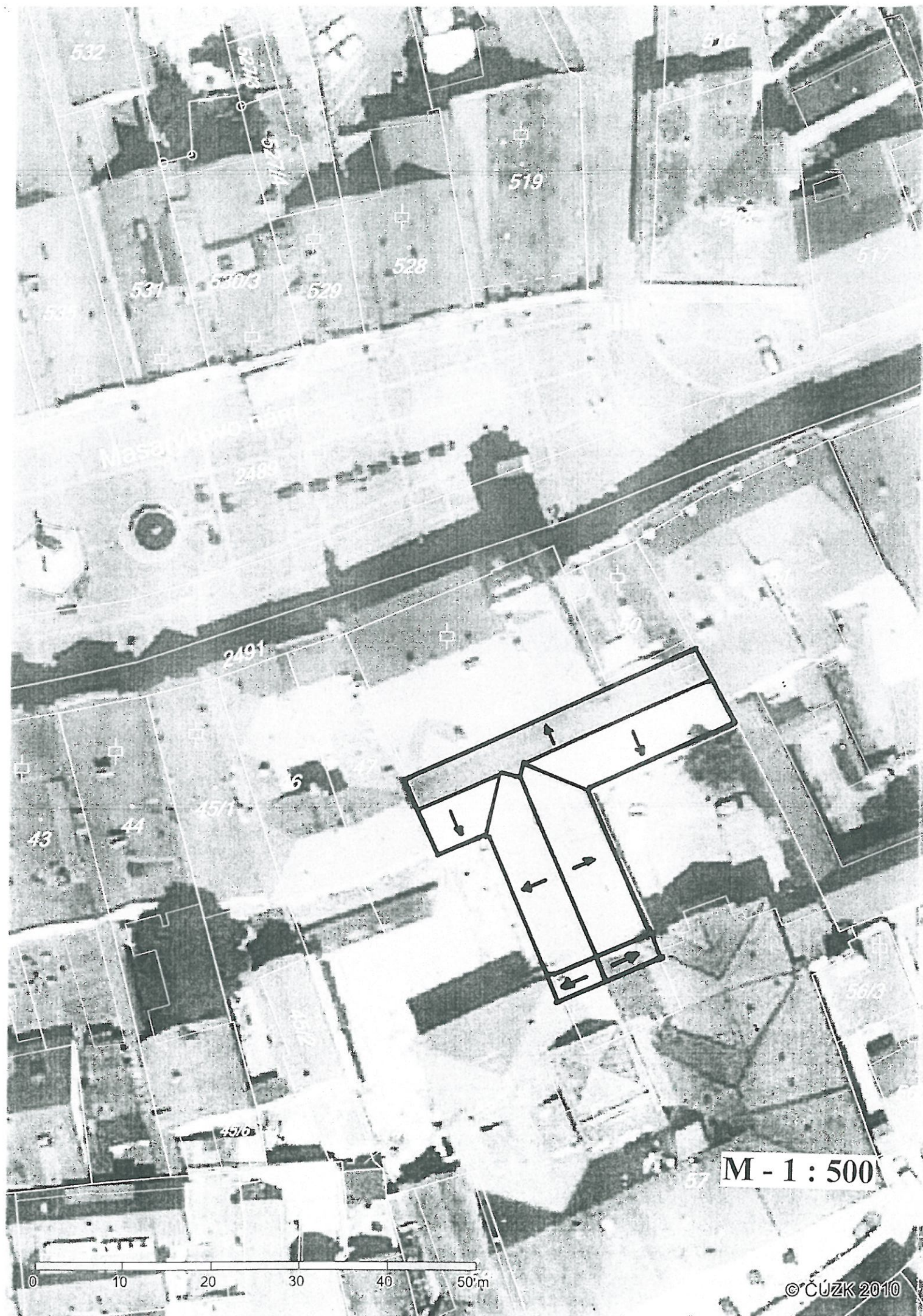
Katastrální úřad pro Jihočeský kraj, Katastrální pracoviště Třeboň,  
VREKOVÁ OLGA

Podpis, razítko:

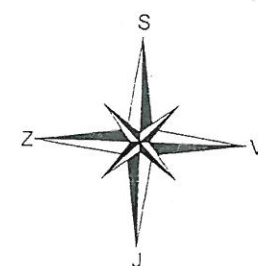
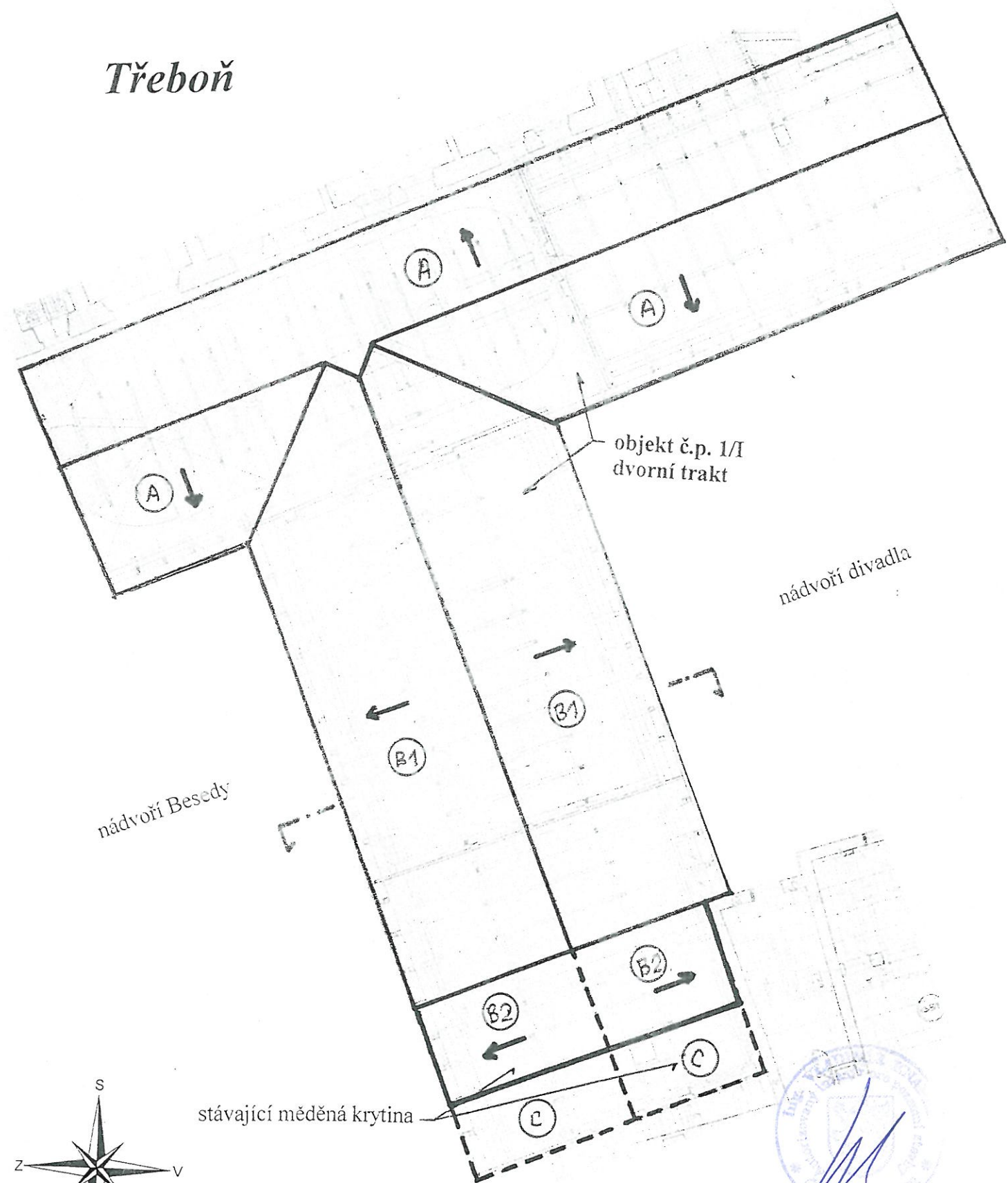
Nemo

projektant:ing Knapík	investor:MĚSTO TŘEBOŇ	č.výkresu
název :	VÝMĚNA STŘEŠNÍ KRYTINY V TŘEBONI č.p. 1/I - část B	2.
obsah :	výpis z katastru nemovitostí	





Třeboň



stávající měděná krytina

Ing Knapík Vladimír - autorizovaný inženýr

Třeboň, Táboritská 1104/II, tel.: 384723768, 602442564, IČO 49042963, DIČ 088-6403211353

kreslil	navrhl	kontrola	odpovědný projektant	dokumentace
ingKnapík	ingKnapík	ingKnapík	ing. Knapík Vladimír	datum 5.11.2011
investor	MĚSTO TŘEBOŇ, PALACKÉHO NÁM. 46/II			
1	VÝMĚNA STŘEŠNÍ KRYTINY V			1 : 200
	stavba TŘEBOŇ č.p. 1/I - část B			měřítko 1 : 500
obsah	situace			č. výkresu 4.

M - 1 : 500

© CÚŽK 2010





část střechy dotčená výměnou krytiny

závětrná lišta-bude demontována

stávající měděná krytina

měděné úžlabí-řešeno v části A

část střešní krytiny A

dokončeno v části A

půdorys

M - 1 : 100

## LEGENDA

- 1 měděný podokapní žlab rš 400
- 2 měděné lemování zdi rš 1000
- 3 měděná odvětrávací hlavice
- 4 vikýř universální TONDACH 450 x 550 mm

prosklení

dřevěná střešní lávka

stávající spojovací chodba

oplechování atiky  
spojovací chodby

stávající oplechování z Cu plechu

Ing Knapík Vladimír - autorizovaný inženýr

Třeboň, Táboritká 1104/II, tel.: 384723768, 602442564, IČO 49042963, DIČ 088-6403211353

kreslil	navrhl	kontrola	odpovědný projektant	dokumentace
ingKnapík	ingKnapík	ingKnapík	ing.Knapík Vladimír	datum 5.3.2013
investor	MĚSTO TŘEBOŇ, PALACKÉHO NÁM. 46/II			
1	VÝMĚNA STŘEŠNÍ KRYTINY V			
	stavba TŘEBONĚ č.p. 1/I - část B			měřítko 1 : 100
	obsah půdorys			č.výkresu 5.